# ព័ត៌មានទូទៅ និងសូចនាករ
# ស្តីពី ស្ថានភាពសង្គម-សេដ្ឋកិច្ច ក្នុងខេត្តបន្ទាយមានជ័យ

## ១. ស្ថានភាពទូទៅ

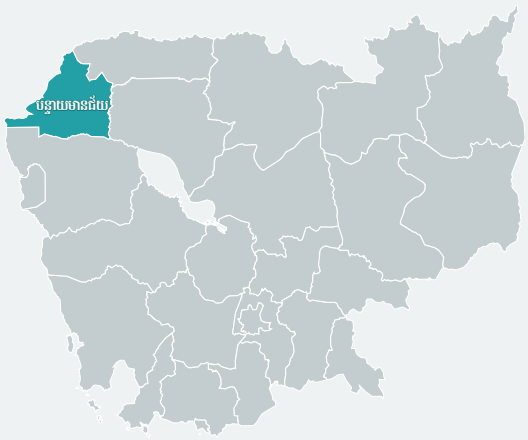


### ទីតាំងភូមិសាស្ត្រ

- ទំហំផ្ទៃដីសរុប ៖ ..... គីឡូម៉ែត្រការ៉ែ
  - ផ្ទៃដីកសិកម្ម .....%
  - ផ្ទៃដីលំនៅដ្ឋាន .....%
  - គម្របព្រៃឈើ .....% និង
  - ផ្សេងៗ .....
- ព្រំប្រទល់ ៖ .....
- រដ្ឋបាលគ្រប់គ្រង ៖ ក្រុង....., ស្រុក....., ឃុំ....., សង្កាត់....., ភូមិ.....
- អាកាសធាតុ ៖ សីតុណ្ហភាពជាមធ្យម..... និងកម្រិតកម្ពស់ទឹកភ្លៀងជាមធ្យម.....
- ចម្ងាយជាមធ្យម ៖ - ពីក្រុង.....ទៅ រាជធានីភ្នំពេញ ៖ .....គ.ម
  - ពីបណ្តាស្រុក ទៅ ក្រុង..... ៖ .....គ.ម

### ប្រជាសាស្ត្រ (ឆ្នាំ២០២៥)

- ចំនួនប្រជាជនសរុប ៖ .....នាក់
- ដង់ស៊ីតេប្រជាជន ៖ .....នាក់/គ.ម$^2$
- អត្រាកំណើត ៖ .....%
- អត្រាកំណើន ៖ .....% ក្នុងមួយឆ្នាំ
- អាយុជាមធ្យម ៖ .....ឆ្នាំ
- អាយុរំពឹងរស់ ៖ .....ឆ្នាំ (ប្រុស.....ឆ្នាំ ស្រី.....ឆ្នាំ)
- ចំនួនគ្រួសារ ៖ .....គ្រួសារ

| | ចំនួន (គិតជានាក់) | % |
|---|---|---|
| ប្រុស | | |
| ស្រី | | |
| អាយុក្រោម១៨ ឆ្នាំ | | |
| អាយុ ១៨-៦០ ឆ្នាំ | | |
| អាយុលើស ៦០ ឆ្នាំ | | |

### កម្លាំងពលកម្ម

- ចំនួនប្រជាជនសរុប ៖ .....នាក់
- ចំនួនកម្លាំងពលកម្មសរុប ៖ .....នាក់
- ចំនួនប្រជាជនចំណាកស្រុក ៖ .....នាក់

### អក្ខរកម្ម

- អត្រាប្រជាជនចេះអានអក្សរ ៖ .....%

### និកម្មភាព

- អត្រាប្រជាជនមានការងារធ្វើ ៖ .....%

### អត្រាភាពក្រីក្រ

| ឆ្នាំ | % |
|---|---|
| ២០២០ | |
| ២០២១ | |
| ២០២២ | |
| ២០២៣ | |
| ២០២៤ | |
| ២០២៥ | |

# ២. ស្ថានភាពសេដ្ឋកិច្ច និងវិនិយោគឯកជន

## ផលិតផលក្នុងស្រុកសរុប (ឆ្នាំ២០២៥)

- ផ.ស.ស. សរុប ៖ .....ដុល្លារអាមេរិក
- អត្រាកំណើនជាមធ្យម ៖ .....%
- ផ.ស.ស. សម្រាប់មនុស្សម្នាក់ ៖ .....ដុល្លារអាមេរិក

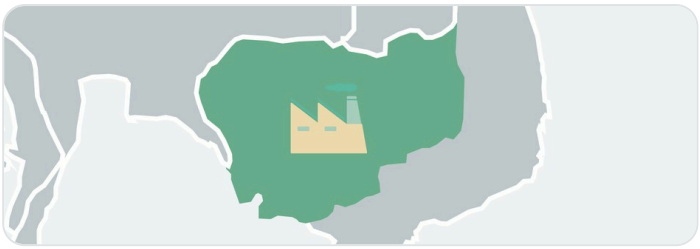

## ផ.ស.ស តាមវិស័យ (គិតជា %)

| វិស័យ | ២០២០ | ២០២១ | ២០២២ | ២០២៣ | ២០២៤ | ២០២៥ | កំណើនជាមធ្យម |
|---|---|---|---|---|---|---|---|
| វិស័យកសិកម្ម | | | | | | | |
| វិស័យឧស្សាហកម្ម | | | | | | | |
| វិស័យសេវាកម្ម | | | | | | | |
| ទេសចរណ៍ | | | | | | | |

## សន្ទស្សន៍ថ្លៃចំនិញសំខាន់ៗ (ឆ្នាំ២០២៥)

| វិស័យ | ឯកតា | តម្លៃ | ប្រែប្រួលធៀបឆ្នាំ២០២៤ |
|---|---|---|---|
| អង្ករផ្កាម្លិះ | រៀល/គីឡូ | | |
| អង្ករនាងមិញ | រៀល/គីឡូ | | |
| សាច់គោ | រៀល/គីឡូ | | |
| សាច់ជ្រូក | រៀល/គីឡូ | | |
| សាច់មាន់ | រៀល/គីឡូ | | |
| ត្រីស់ស្រស់ | រៀល/គីឡូ | | |

## ការវិនិយោគឯកជន (គិតត្រឹមឆ្នាំ២០២៥)

- ចំនួនក្រុមហ៊ុនវិនិយោគសរុប ៖ .....
- ចំនួនគម្រោងវិនិយោគសរុប ៖ .....
- ទុនវិនិយោគសរុប ៖ .....

| វិស័យ | ២០២៣ | | ២០២៤ | | ២០២៥ | |
|---|---|---|---|---|---|---|
| | គម្រោង | ទុនវិនិយោគ | គម្រោង | ទុនវិនិយោគ | គម្រោង | ទុនវិនិយោគ |
| កសិ-ឧស្សាហកម្ម | | | | | | |
| ឧស្សាហកម្ម | | | | | | |
| ទេសចរណ៍ | | | | | | |
| ហេដ្ឋារចនាសម្ព័ន្ធ | | | | | | |
| សរុប | | | | | | |

# ៣. បច្ចុប្បន្នភាពតាមវិស័យ

## វិស័យកសិកម្ម



### សក្តានុពលកសិកម្ម

- ផ្ទៃដីកសិកម្មសរុប ៖ .....ហិកតា
- ផ្ទៃដីមានប្រព័ន្ធស្រោចស្រព ៖ .....%
- ប្រជាជនប្រកបរបរកសិកម្ម ៖ .....% នៃកម្លាំងពលកម្មសរុប
- គ្រួសារប្រកបរបរកសិកម្ម ៖ .....% នៃគ្រួសារសរុប
- ចំនួនសហគមកសិកម្ម ៖ .....

| ដំណាំចម្បង | ផ្ទៃដីសរុប | ផ្ទៃដីដាំដុះ | ទិន្នផល |
|---|---|---|---|
| ស្រូវ | | | |
| កៅស៊ូ | | | |
| ស្វាយចន្ទី | | | |
| ដំឡូងមី | | | |

### ផលិតផលកសិកម្ម (ឆ្នាំ២០២៥)

| | បរិមាណ | គិតជាពាន់លាន |
|---|---|---|
| តម្លៃសរុប | | |
| ស្រូវ | | |
| កៅស៊ូ | | |
| ស្វាយចន្ទី | | |
| ដំឡូងមី | | |

### ផលិតកម្មសត្វ និងនេសាទ (ឆ្នាំ២០២៥)

| | បរិមាណ | គិតជាពាន់លាន |
|---|---|---|
| បសុបក្សី | | |
| ក្របី | | |
| ជ្រូក | | |
| គោ | | |
| ត្រី | | |

### ផលធៀបសំខាន់ៗ (ឆ្នាំ២០២៥)

| | |
|---|---|
| ផ្ទៃដីប្រមូលផលស្រូវ ធៀបផ្ទៃដីដាំដុះសរុប | |
| ផ្ទៃដីស្រែប្រាំង ធៀបនឹងផ្ទៃដីស្រែសរុប | |
| បរិមាណជីកសិកម្ម ធៀបផ្ទៃដីដាំដុះ | |
| ចំនួនគ្រឿងចក្រកសិកម្ម ធៀបគ្រួសារកសិករ | |
| ផ្ទៃដីកសិកម្ម ធៀបគ្រួសារកសិកសរុប | |

### ប្រព័ន្ធធារាសាស្ត្រ

| | ឯកតា | ប្រវែង |
|---|---|---|
| ប្រឡាយមេ | គ.ម | |
| ប្រឡាយរង | គ.ម | |
| ទំនប់ស្តុកទឹក | គ.ម | |
| ផ្ទៃដីស្រោចស្រព | ហិចតា | |

### វិស័យឧស្សាហកម្ម និងសិប្បកម្ម

| ប្រភេទ | ចំនួន | ទុនវិនិយោគ | ពលកម្ម | តម្លៃផលិត |
|---|---|---|---|---|
| រោងចក្រឧស្សាហកម្មធុនធំ | | | | |
| សហគ្រាសធុនតូច និងមធ្យម | | | | |
| សិប្បកម្ម | | | | |

# វិស័យទេសចរណ៍ និងសេវាកម្ម

## ចំនួនភ្ញៀវទេសចរ និងចំណូល

| | ឯកតា | ២០១៩ | ២០២៥ |
|---|---|---|---|
| ចំនួនភ្ញៀវទេសចរជាតិ | នាក់ | | |
| ចំនួនភ្ញៀវទេសចរអន្តរជាតិ | នាក់ | | |
| ចំនួនអ្នកបំរើការងារ | នាក់ | | |
| ចំណូលសរុប | ពាន់រៀល | | |

## មូលដ្ឋានទេសចរណ៍

| | |
|---|---|
| មូលដ្ឋានទេសចរណ៍សរុប | |
| រមណីយដ្ឋានធម្មជាតិ-អេកូទេសចរណ៍ | |
| រមណីយដ្ឋានប្រវត្តិសាស្ត្រ-វប្បធម៌ | |
| រមណីយដ្ឋានកែច្នៃ | |

## ហេដ្ឋារចនាសម្ព័ន្ធ

| | ចំនួន |
|---|---|
| សណ្ឋាគារ | |
| ចំនួនបន្ទប់ | |
| បឹងកាឡូ | |
| ចំនួនបន្ទប់ | |
| ផ្ទះសំណាក់ | |
| ចំនួនបន្ទប់ | |
| ភោជនីយដ្ឋាន និងអាហារដ្ឋាន | |
| ទីភ្នាក់ងារទេសចរណ៍ | |
| មគ្គុទេសក៍ទេសចរណ៍ | |
| សហគមន៍ទេសចរណ៍ | |

# វិស័យពាណិជ្ជកម្ម និងសេវាកម្ម

## ការចុះបញ្ជីពាណិជ្ជកម្ម

| | ចំនួន | ទុន |
|---|---|---|
| ក្រុមហ៊ុន-សហគ្រាស | | |
| - សេវាកម្ម | | |
| - ផលិតកម្ម | | |
| - សាខាក្រុមហ៊ុន | | |
| អាជីវកម្មខ្នាតតូច និងមធ្យម | | |

## មីក្រូហិរញ្ញវត្ថុ និងធនាគារពាណិជ្ជ

| ប្រភេទ | ចំនួន | ទំហំកម្ចី |
|---|---|---|
| គ្រឹះស្ថានមីក្រូហិរញ្ញវត្ថុ | | |
| ក្នុងបណ្តាស្រុក | | |
| សាខាធនាគារពាណិជ្ជ | | |
| ក្នុងបណ្តាស្រុក | | |

## មូលដ្ឋានដោះដូរពាណិជ្ជកម្ម

| | ចំនួន |
|---|---|
| ផ្សារទំនើប | |
| ផ្សាររបស់រដ្ឋ | |
| ផ្សារវិនិយោគដោយឯកជន | |

## ការតភ្ជាប់ពាណិជ្ជកម្ម

| | ចំនួន |
|---|---|
| តំបន់សេដ្ឋកិច្ចពិសេស | |
| ច្រកទ្វារអន្តរជាតិ | |
| កំពង់ផែ | |
| អាកាសយានដ្ឋាន | |
| ក្រុមហ៊ុនដឹកជញ្ជូន | |

# ៤. ហេដ្ឋារចនាសម្ព័ន្ធរូបវ័ន្ត

## ហេដ្ឋារចនាសម្ព័ន្ធគមនាគមន៍

### បណ្តាញផ្លូវគោក

- ផ្លូវជាតិ ចំនួន..... ប្រវែងសរុប.....គ.ម
- ប្រភេទផ្លូវ
  - ផ្លូវកៅស៊ូ ចំនួន.....ប្រវែងសរុប.....គ.ម
  - ផ្លូវបេតុង ចំនួន.....ប្រវែងសរុប.....គ.ម
  - ផ្លូវក្រួសក្រហម ចំនួន.....ប្រវែងសរុប.....គ.ម

### បណ្តាញផ្លូវទឹក

- ទន្លេ ប្រវែង.....គ.ម តភ្ជាប់ខេត្ត.....
- កំពង់ផែ ចំនួន..... សមត្ថភាពដឹកទំនិញ.....
- ឆ្នេរសមុទ្រ ប្រវែង.....គ.ម
- កំពង់ផែសមុទ្រ ចំនួន.....សមត្ថភាពដឹកទំនិញ.....
- ទំហំលំហូទំនិញចេញ-ចូល.....

### ការដឹកជញ្ជូនតាមអាកាស

- អាកាសយានដ្ឋាន ចំនួន..... ទំហំ.....ហិកតា
- ចំនួនជើងហោះហើយ.....
- ចំនួនអ្នកដំណើរ.....នាក់
- បរិមាណទំនិញឆ្លងកាត់.....តោន

### បណ្តាញផ្លូវដែក

- ផ្លូវដែក ប្រវែង .....គ.ម តភ្ជាប់ខេត្ត.....
- ចំនួនអ្នកដំណើរ.....នាក់
- បរិមាណទំនិញដឹកជញ្ជូន.....តោន

## ការផ្គត់ផ្គង់អគ្គិសនី និងទឹកស្អាត

### ការផលិតអគ្គិសនី

| ប្រភេទ | ចំនួន | អនុភាព |
|---|---|---|
| វារីអគ្គិសនី | | |
| រោងចក្រធ្យូងថ្ម | | |
| រោងចក្រប្រើម៉ាស៊ីនភ្លើង | | |
| ថាមពលព្រះអាទិត្យ | | |

### ប្រព័ន្ធបណ្តាញអគ្គិសនី

| ប្រភេទ | ឯកតា | |
|---|---|---|
| ក្រុមហ៊ុនវិនិយោគ | ចំនួន | |
| ផ្ទៃគ្រប់ដណ្តប់ដោយអាជ្ញាប័ណ្ណ | % | |
| បណ្តាញបានសាងសង់ | គ.ម | |
| ខ្នងផ្ទះភ្ជាប់បណ្តាញអគ្គិសនីជាតិ | % | |
| តម្លៃជាមធ្យម | | |
| - ប្រជាជន | រ | ..... - ..... |
| - ឧស្សាហកម្ម | រ | ..... - ..... |
| - កសិកម្ម | រ | ..... - ..... |

### ការផលិតនិងផ្គត់ផ្គង់ទឹកស្អាត

| | |
|---|---|
| សមត្ថភាពផលិត | .....ម³/ថ្ងៃ |
| ចំនួនក្រុមហ៊ុនផ្គត់ផ្គង់ | ..... |
| បណ្តាញមេ និងចែកចាយ | .....គ.ម |
| គ្រួសារភ្ជាប់បណ្តាញ | .....% |

### តម្លៃទឹកស្អាត

| ប្រភេទ | តម្លៃ (រ/ម³) |
|---|---|
| | |
| | |
| | |
| | |
| | |

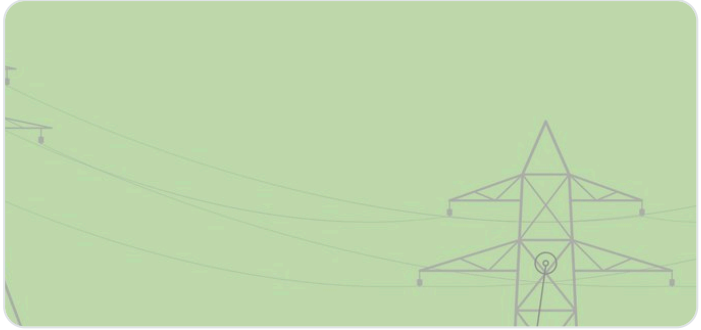

# ហេដ្ឋារចនាសម្ព័ន្ធអប់រំ និងសុខាភិបាល

## គ្រឹះស្ថានអប់រំ

| ប្រភេទ | ចំនួន |
|---|---|
| សាលារៀន | |
| សាលារដ្ឋ | |
| សាលាឯកជន | |
| កម្រិតសិក្សា | |
| សាលាមត្តេយ្យសិក្សា | |
| សាលាបឋមសិក្សា | |
| សាលាមធ្យមសិក្សាបឋមភូមិ | |
| សាលាមធ្យមសិក្សាទុតិយភូមិ | |
| គ្រឹះស្ថានបណ្តុះបណ្តាលជំនាញ | |

## មូលដ្ឋានសុខាភិបាល

| ប្រភេទ | ចំនួន | អគារ | គ្រែ |
|---|---|---|---|
| មន្ទីរពេទ្យបង្អែក | | | |
| មណ្ឌលសុខភាព | | | |
| ប៉ុស្តិ៍សុខភាព | | | |
| គ្លីនិកឯកជន | | | |

## ៥. ស្ថានភាពហិរញ្ញវត្ថុសាធារណៈ

### ចំណូល

| ឆ្នាំ | សារពើពន្ធ (ពាន់លានរៀល) | មិនមែនសារពើពន្ធ (ពាន់លានរៀល) |
|---|---|---|
| ២០២០ | | |
| ២០២១ | | |
| ២០២២ | | |
| ២០២៣ | | |
| ២០២៤ | | |
| ២០២៥ | | |

### ចំណាយ

| ឆ្នាំ | ខេត្ត (ពាន់លានរៀល) | ក្រុង/ស្រុក (ពាន់លានរៀល) | មន្ទីរ (ពាន់លានរៀល) |
|---|---|---|---|
| ២០២០ | | | |
| ២០២១ | | | |
| ២០២២ | | | |
| ២០២៣ | | | |
| ២០២៤ | | | |
| ២០២៥ | | | |



## ៦. តាពខ្លាំង តាពខ្សោយ កាលានុវត្តតាព និង ការគំរាមកំហែង

| តាពខ្លាំង | តាពខ្សោយ |
| --- | --- |
| • ...<br>• ...<br>• ... | • ...<br>• ...<br>• ... |

| កាលានុវត្តតាព (ឱកាស) | ការគំរាមកំហែង |
| --- | --- |
| • ...<br>• ...<br>• ... | • ...<br>• ...<br>• ... |

( បរិយាយ..... )

## ៧. ហេដ្ឋារចនាសម្ព័ន្ធរូបវ័ន្ត

# ហេដ្ឋារចនាសម្ព័ន្ធគមនាគមន៍

## ហេដ្ឋារចនាសម្ព័ន្ធគមនាគមន៍

| | | | | |
|---|---|---|---|---|
| ផ្លូវជាតិ | ចំនួន | | ប្រវែងសរុប | **គ.ម** |
| ប្រភេទផ្លូវ | | | | |
| ផ្លូវកៅស៊ូ | ចំនួន | | ប្រវែងសរុប | **គ.ម** |
| ផ្លូវបេតុង | ចំនួន | | ប្រវែងសរុប | **គ.ម** |
| ផ្លូវក្រួសក្រហម | ចំនួន | | ប្រវែងសរុប | **គ.ម** |

## បណ្តាញផ្លូវទឹក

| | | | |
|---|---|---|---|
| ទន្លេ | ប្រវែង | **គ.ម** | តភ្ជាប់ខេត្ត៖ |
| កំពង់ផែរ | ចំនួន | **សមត្ថភាពដឹកទំនិញ** | |
| ឆ្នេរសមុទ្រ | ប្រវែង | **គ.ម** | |
| កំពង់ផែសមុទ្រ | ចំនួន | **សមត្ថភាពដឹកទំនិញ** | |
| ទំហំលំហូទំនិញចេញ-ចូល | | | |

## ការដឹកជញ្ជូនតាមអាកាស

| | | | |
|---|---|---|---|
| អាកាសយានដ្ឋាន | ចំនួន | ទំហំ | **ហិកតា** |
| ចំនួនជើងហោះហើយ | | | |
| ចំនួនអ្នកដំណើរ | | នាក់ | |
| បរិមាណទំនិញឆ្លងកាត់ | | តោន | |

## បណ្តាញផ្លូវដែក

| | | | |
|---|---|---|---|
| ផ្លូវដែក | ប្រវែង | គ.ម | តភ្ជាប់ខេត្ត៖ |
| ចំនួនអ្នកដំណើរ | | នាក់ | |
| បរិមាណទំនិញដឹកជញ្ជូន | | តោន | |

# ការផ្គត់ផ្គង់អគ្គិសនី និងទឹកស្អាត

## ការផលិតអគ្គិសនី

| ប្រភេទ | ចំនួន | អនុភាព |
|---|---|---|
| វ៉ារីអគ្គិសនី | | |
| រោងចក្រធ្យូងថ្ម | | |
| រោងចក្រប្រើម៉ាស៊ូនភ្លើង | | |
| ថាមពលព្រះអាទិត្យ | | |

## ប្រព័ន្ធបណ្តាញអគ្គិសនី

| ប្រភេទ | ឯកតា | |
|---|---|---|
| ក្រុមហ៊ុនវិនិយោគ | ចំនួន | |
| ផ្ទៃគ្រប់ដណ្តប់ដោយអាជ្ញាប័ណ្ណ | % | |
| បណ្តាញបានសាងសង់ | គ.ម | |
| ខ្នងផ្ទះភ្ជាប់បណ្តាញអគ្គិសនីជាតិ | % | |
| តម្លៃជាមធ្យម | | |
| - ប្រជាជន | រ | ..... - ..... |
| - ឧស្សាហកម្ម | រ | ..... - ..... |
| - កសិកម្ម | រ | ..... - ..... |

## ការផលិតនិងផ្គត់ផ្គង់ទឹកស្អាត

| | |
|---|---|
| សមត្ថភាពផលិត | .....ម³/ថ្ងៃ |
| ចំនួនក្រុមហ៊ុនផ្គត់ផ្គង់ | ..... |
| បណ្តាញមេ និងចែកចាយ | .....គ.ម |
| គ្រួសារភ្ជាប់បណ្តាញ | .....% |

## តម្លៃទឹកស្អាត

| ប្រភេទ | តម្លៃ (រ/ម³) |
|---|---|
| | |
| | |
| | |
| | |
| | |

## គ្រឹះស្ថានអប់រំ

| ប្រភេទ | ចំនួន |
|---|---|
| សាលារៀន | |
| សាលារដ្ឋ | |
| សាលាឯកជន | |
| កម្រិតសិក្សា | |
| សាលាមត្តេយ្យសិក្សា | |
| សាលាបឋមសិក្សា | |
| សាលាមធ្យមសិក្សាបឋមភូមិ | |
| សាលាមធ្យមសិក្សាទុតិយភូមិ | |
| គ្រឹះស្ថានបណ្តុះបណ្តាលជំនាញ | |

## មូលដ្ឋានសុខាភិបាល

| ប្រភេទ | ចំនួន | អគារ | គ្រែ |
|---|---|---|---|
| មន្ទីរពេទ្យបង្អែក | | | |
| មណ្ឌលសុខភាព | | | |
| ប៉ុស្តិ៍សុខភាព | | | |
| គ្លីនិកឯកជន | | | |

